



**КОМИТЕТ ИМУЩЕСТВЕННЫХ ОТНОШЕНИЙ
АДМИНИСТРАЦИИ ПЕРМСКОГО МУНИЦИПАЛЬНОГО ОКРУГА**

РЕШЕНИЕ

о размещении объектов № 3106

Пермский край
Пермский округ

10.11.2023

Комитет имущественных отношений администрации Пермского муниципального округа разрешает Общество с ограниченной ответственностью «Новая региональная сеть Прикамья» (ИНН 5904257802, ОГРН 1115904016964, почтовый адрес: 614990, г. Пермь, ул. Решетниковский спуск, д. 1, лит.А кв. 111)

размещение объекта «Электроснабжения объекта – Производственное здание, расположенного по адресу Пермский край, Пермский район, Савинское сп., шоссе Космонавтов, ЗУ 441, кад. № 59:32:3980008:667»

на землях муниципальная собственность и государственная собственность на которые не разграничена

на срок 11 месяцев

Местоположение: Пермский край, Пермский муниципальный округ.

Приложение: схема предполагаемых к использованию земель или части земельного участка.

Особые условия использования:

1. При установке опор электросетевого хозяйства учесть параметры ширины проезда улично-дорожной сети, во избежание сужения полосы отвода дороги. Установить опоры на расстоянии не более 2 метров от границ земельного участка.
2. Получение разрешения на производство земляных работ.
3. Соблюдение технических условий, выданных МКУ «Управление благоустройством Пермского муниципального округа»

Заместитель председателя комитета


(подпись, печать)

М.В. Королева

Схема предполагаемых к использованию земель или части земельного участка

Объект: Электроснабжения объекта - Производственное здание, расположенного по адресу: Пермский край, Пермский район, Сабинское с.п., шоссе Космонавтов, 39 441, код. № 59-32:3980008-667

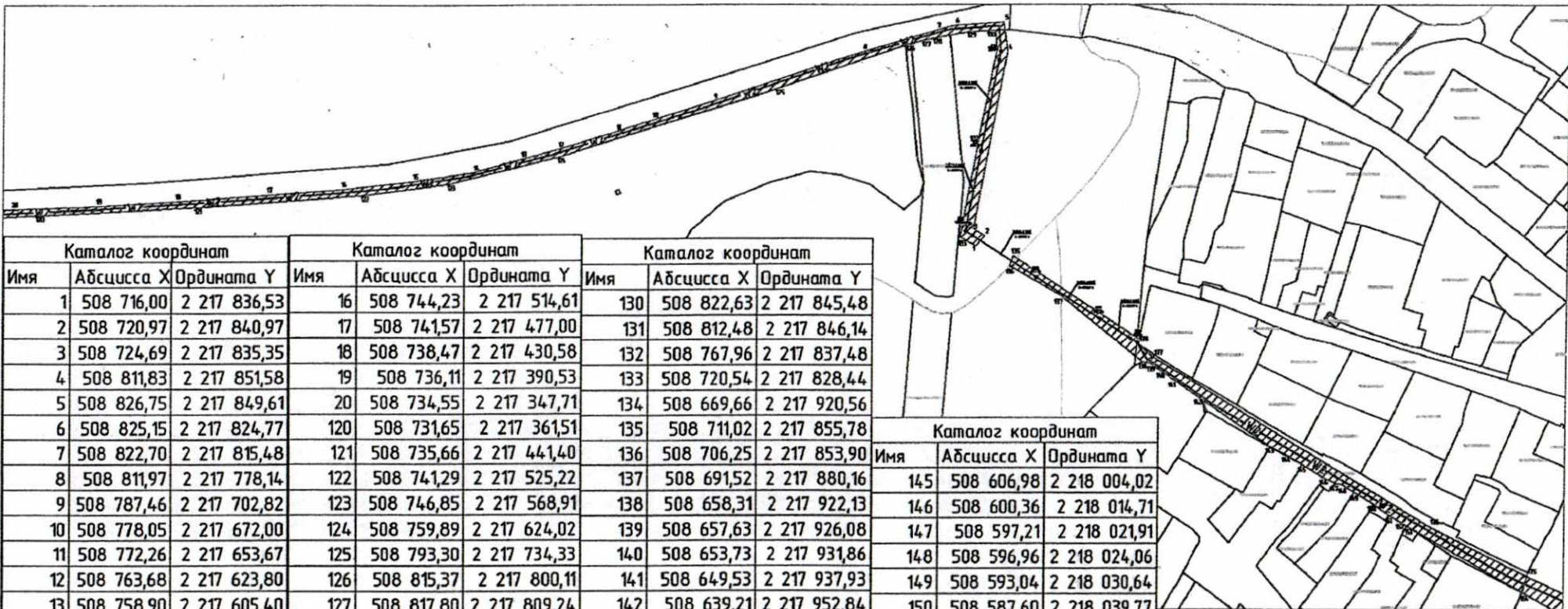
Местоположение: Пермский край, Сабинское с.п.

Кадастровый номер: 59-32:1760001-1327, 59-32:0000000-13197, 59-32:1760001, 59-32:3250002-101, 59-32:3250002

Категория: земли населенных пунктов

Площадь земельного участка: 27858 м²

Масштаб 1:2000



Каталог координат			Каталог координат			Каталог координат		
Имя	Абсцисса X	Ордината Y	Имя	Абсцисса X	Ордината Y	Имя	Абсцисса X	Ордината Y
1	508 716,00	2 217 836,53	16	508 744,23	2 217 514,61	130	508 822,63	2 217 845,48
2	508 720,97	2 217 840,97	17	508 741,57	2 217 477,00	131	508 812,48	2 217 846,14
3	508 724,69	2 217 835,35	18	508 738,47	2 217 430,58	132	508 767,96	2 217 837,48
4	508 811,83	2 217 851,58	19	508 736,11	2 217 390,53	133	508 720,54	2 217 828,44
5	508 826,75	2 217 849,61	20	508 734,55	2 217 347,71	134	508 669,66	2 217 920,56
6	508 825,15	2 217 824,77	120	508 731,65	2 217 361,51	135	508 711,02	2 217 855,78
7	508 822,70	2 217 815,48	121	508 735,66	2 217 441,40	136	508 706,25	2 217 853,90
8	508 811,97	2 217 778,14	122	508 741,29	2 217 525,22	137	508 691,52	2 217 880,16
9	508 787,46	2 217 702,82	123	508 746,85	2 217 568,91	138	508 658,31	2 217 922,13
10	508 778,05	2 217 672,00	124	508 759,89	2 217 624,02	139	508 657,63	2 217 926,08
11	508 772,26	2 217 653,67	125	508 793,30	2 217 734,33	140	508 653,73	2 217 931,86
12	508 763,68	2 217 623,80	126	508 815,37	2 217 800,11	141	508 649,53	2 217 937,93
13	508 758,90	2 217 605,40	127	508 817,80	2 217 809,24	142	508 639,21	2 217 952,84
14	508 752,60	2 217 581,72	128	508 818,55	2 217 813,40	143	508 615,77	2 217 987,94
15	508 748,21	2 217 551,11	129	508 821,88	2 217 831,98	144	508 611,41	2 217 996,52

Каталог координат		
Имя	Абсцисса X	Ордината Y
145	508 606,98	2 218 004,02
146	508 600,36	2 218 014,71
147	508 597,21	2 218 021,91
148	508 596,96	2 218 024,06
149	508 593,04	2 218 030,64
150	508 587,60	2 218 039,77
151	508 581,45	2 218 048,21
152	508 578,46	2 218 053,52
153	508 576,13	2 218 057,29
154	508 542,98	2 218 117,19
175	508 550,86	2 218 119,41
176	508 575,72	2 218 069,04
177	508 660,64	2 217 927,67
178	508 667,31	2 217 920,11

Примечания:
1. система координат МСК-59;
2. масштаб 1:2000.

Условные обозначения:
59-32:1760001 - кадастровый номер кадастрового квартала
667 - номер участка земельного участка

1 - характерная точка границ, сведения о которой получены
из кадастра, несплошные

— граница земель, принадлежащих к использованию
— проектируемая КЛ-10кВ
— проектируемая ВЛ-0,4кВ

Задатель: Холдинг ПМ, по доверенности ДН-ПМ от 14.02.2023 г

Handwritten signature



Схема предполагаемых к использованию земель или части земельного участка

Объект: Электроснабжения объекта - Производственное здание, расположенного по адресу: Пермский край, Пермский район, Сабинское с.п., шоссе Космонавтов, 39-441, код. № 59:32:3980008-667

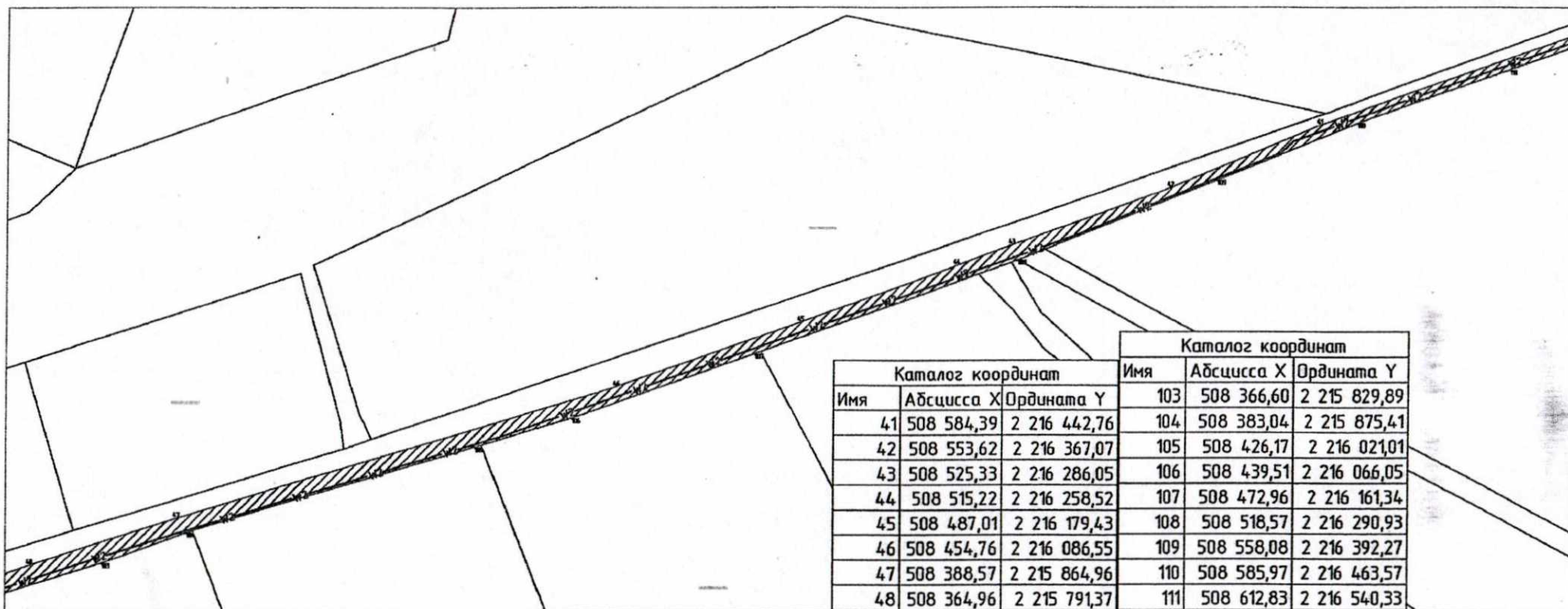
Местоположение: Пермский край, Сабинское с.п.

Кadaстровый номер: 59:32:3250002:101

Категория: земли населенных пунктов

Площадь земельного участка: 27858 м²

Масштаб 1:2000



Примечания:

1. система координат МСК-59;

2. масштаб 1:2000.

Условные обозначения:

59:32:3980001 - кадастровый номер кадастрового квартала
667 - номер участка земельного участка

1 - территория земли, сведения о которой необходимы
определить местоположение

— граница земли, предназначенная к использованию
— проектируемая КЛ-10кВ
— проектируемая ВЛ-0,4кВ

Заявитель: Хайлов П.М. по доверенности ДН-ИП от 14.02.2023 г



Схема предполагаемых к использованию земель или части земельного участка

Объект: Электроснабжения объекта — Производственное здание, расположенного по адресу: Пермский край, Пермский район, Сабинское с.п., шоссе Космонавтов, ЗУ 441, код № 59:32:3980008-667

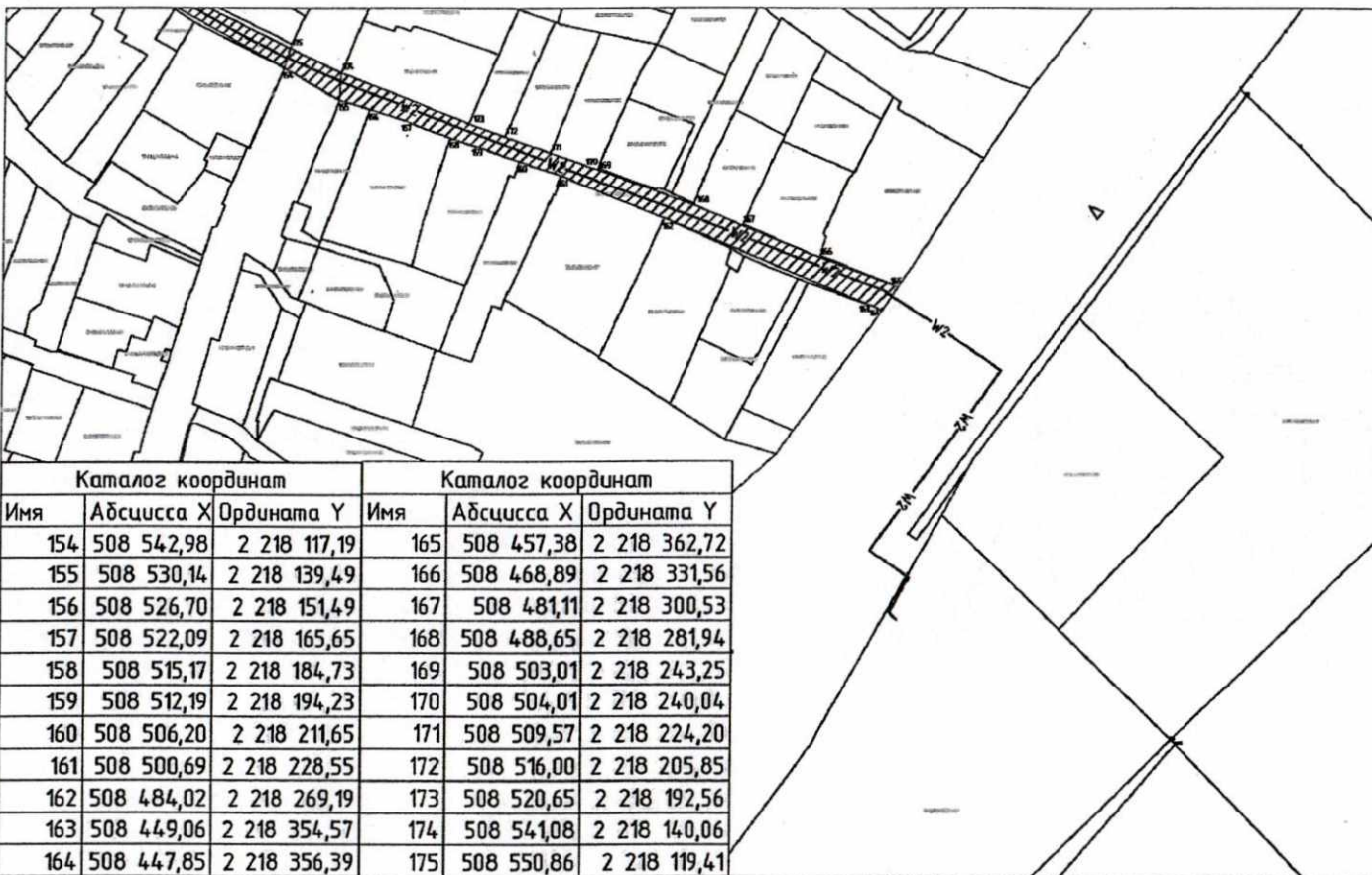
Местоположение: Пермский край, Сабинское с.п.

Кадастровый номер: 59:32:17600011327

Категория: земли населенных пунктов

Площадь земельного участка: 27858 м²

Масштаб 1:2000



Примечания:
1. система координат МСК-59;
2. масштаб: 1:2000.

Условные обозначения:
59:32:1760001 – кадастровый номер кадастрового округа
667 – номер участка земельного участка
1 – территория некая граница, следов в которой необходимо определить местоположение
— граница земли, предполагаемых к использованию
— граница участка КА-В/В
— граница участка ВА-В/В

Заявитель: Жданов П.М. по доверенности ДН-П/Р от 14.02.2023 г

Handwritten signature



Схема предполагаемых к использованию земель или части земельного участка

Объект: Электроснабжения объекта – Производственное здание, расположенного по адресу: Пермский край; Пермский район, Савинское с.п., шоссе Космонавтов, 3У 441, код. № 59:32:3980008-667

Местоположение: Пермский край, Савинское с.п.

Кadaстровый номер: 59:32:3250002:101

Категория: земли населенных пунктов

Площадь земельного участка: 27858 м²

Масштаб 1:2000

Примечания:
1. система координат МСК-59;
2. масштаб: 1:2000.

Условные обозначения:
59:32:1760001 – кадастровый номер кадастрового квартала
667 – номер участка земельного участка

1 – штриховая линия границы, сведения о которой подлежат передаче, местоположение

— граница земли, предполагаемых к использованию
— прокладка ВЛ-10кВ
— прокладка ВЛ-0,4кВ

Каталог координат			Каталог координат		
Имя	Абсцисса X	Ордината Y	Имя	Абсцисса X	Ордината Y
48	508 364,96	2 215 791,37	63	508 072,29	2 215 099,85
49	508 352,60	2 215 754,91	64	508 039,20	2 215 049,67
50	508 339,48	2 215 716,29	65	508 015,70	2 215 008,66
51	508 327,65	2 215 679,32	91	508 063,24	2 215 095,09
52	508 319,27	2 215 648,46	92	508 086,14	2 215 132,29
53	508 306,79	2 215 596,32	93	508 165,88	2 215 252,52
54	508 283,51	2 215 510,97	94	508 192,97	2 215 293,36
55	508 272,21	2 215 471,59	95	508 215,98	2 215 337,50
56	508 261,59	2 215 436,30	96	508 226,93	2 215 363,27
57	508 247,78	2 215 395,48	97	508 241,68	2 215 401,47
58	508 237,81	2 215 368,10	98	508 265,43	2 215 481,92
59	508 223,25	2 215 331,91	99	508 290,09	2 215 565,46
60	508 210,55	2 215 307,95	100	508 300,63	2 215 605,68
61	508 191,10	2 215 277,39	101	508 323,28	2 215 692,13
62	508 185,19	2 215 193,39	102	508 339,23	2 215 739,18

Заявитель: Хайлов П.М. по доверенности ДН-П/Р от 14.02.2023 г



Схема предполагаемых к использованию земель или части земельного участка

Объект: Электроснабжения объекта — Производственное здание, расположенного по адресу: Пермский край, Пермский район, Сабинское с.п., шоссе Космонавтов, 39/441, код № 59-32:3980008-667

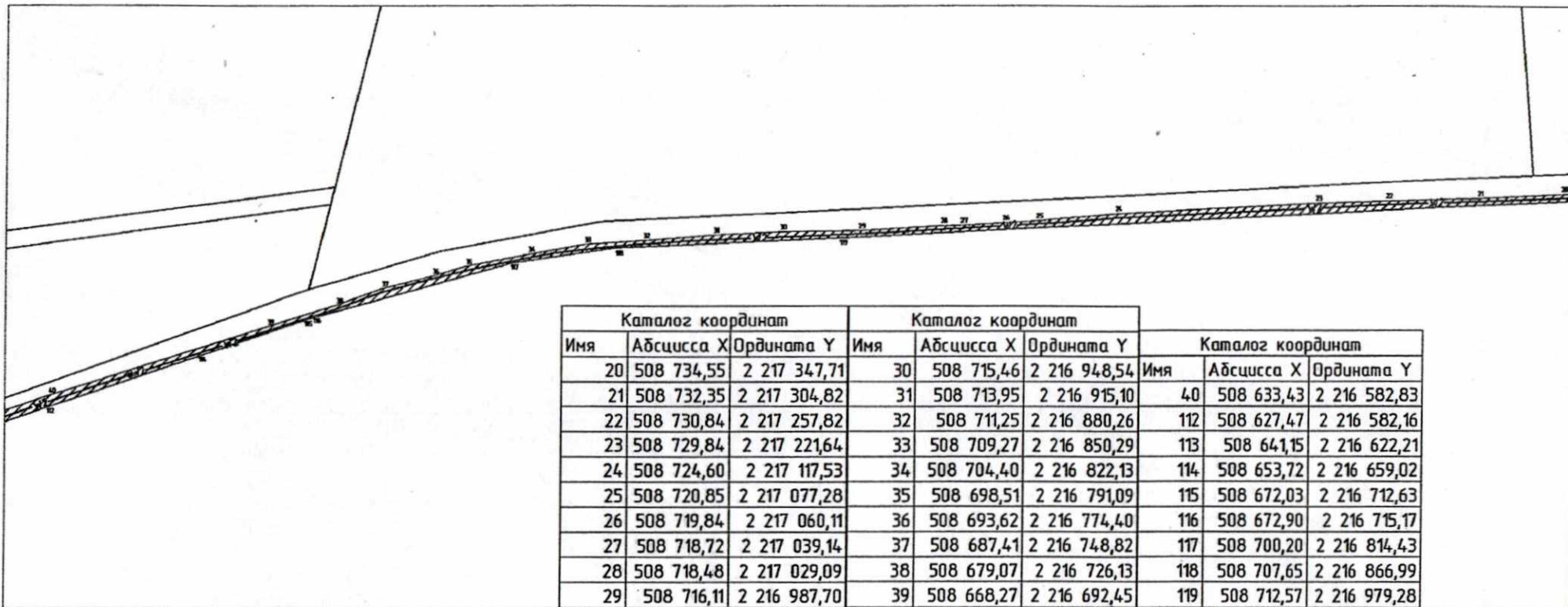
Местоположение: Пермский край, Сабинское с.п.

Кадастровый номер: 59-32:3250002-101

Категория: земли населенных пунктов

Площадь земельного участка: 27858 м²

Масштаб 1:2000



Примечания:

- 1 система координат МСК-59;
- 2 масштаб 1:2000.

Условные обозначения:

59-32:1760001 – кадастровый номер кадастровой территории
667 – номер участка земельного участка

1 – характерный вид границ, сведения о которой позволяют определить местоположение

- граница земель, предназначенных к использованию
- граница участка КА-ЮвБ
- граница участка ВЛ-ЮвБ

Задатель: Халилов П.М. по доверенности ДН-ПМ от 14.02.2023 г

Handwritten signature



Схема предполагаемых к использованию земель или части земельного участка

Объект: Электроснабжения объекта – Производственное здание, расположенного по адресу: Пермский край, Пермский район, Сабинское с.п., шоссе Космонавтов, 39/441, код № 59-32-3980008-667

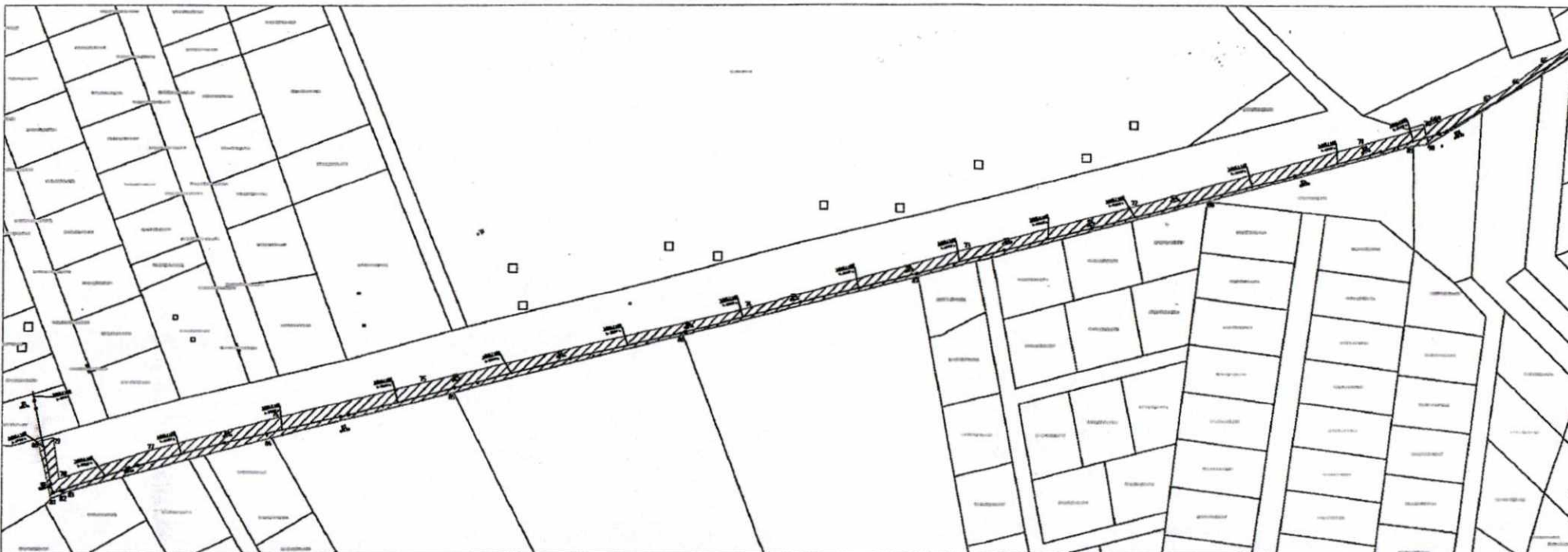
Местоположение: Пермский край, Сабинское с.п.

Кадастровый номер: 59-32-3250002

Категория: земли населенных пунктов

Площадь земельного участка: 27858 м²

Масштаб 1:2000



Примечания:
1. система координат МСК-59;
2. масштаб: 1:2000.

Каталог координат			Каталог координат		
Имя	Абсцисса X	Ордината Y	Имя	Абсцисса X	Ордината Y
65	508 015,70	2 215 008,66	78	507 808,65	2 214 264,03
66	508 005,02	2 214 994,65	79	507 829,29	2 214 260,92
67	507 996,65	2 214 980,32	80	507 827,47	2 214 253,44
68	507 986,37	2 214 955,54	81	507 798,74	2 214 259,92
69	507 985,79	2 214 953,61	82	507 800,90	2 214 265,92
70	507 984,00	2 214 950,74	83	507 802,13	2 214 267,94
71	507 974,98	2 214 916,97	84	507 829,41	2 214 370,89
72	507 944,32	2 214 803,44	85	507 852,22	2 214 463,49
73	507 922,92	2 214 720,54	86	507 880,82	2 214 579,63
74	507 893,92	2 214 610,63	87	507 909,94	2 214 697,89
75	507 856,69	2 214 445,63	88	507 947,64	2 214 842,66
76	507 838,79	2 214 370,64	89	507 975,31	2 214 946,03
77	507 822,28	2 214 307,77	90	507 976,18	2 214 953,64

Условные обозначения:
59-32-1760001 – кадастровый номер кадастрового квартала
667 – номер участка земельного участка
1 – характерен линия трассы, следов и опорной системы
определить местоположение
--- трасса линии, проектируемая к использованию
--- проектируемая КА-ПДБ
--- проектируемая ВА-ПДБ

Земитель: Жданов П.М. по доверенности ДН-ПДР от 14.02.2023 г

Handwritten signature





**МУНИЦИПАЛЬНОЕ КАЗЕННОЕ УЧРЕЖДЕНИЕ
УПРАВЛЕНИЕ
Благоустройством
Пермского муниципального
округа**

614506, Российская Федерация, Пермский край,
Пермский район, д. Кондратово, ул. Камская, д. 5 б
Тел/факс: 294 68 69

E-mail: ugkh@permkrai.ru

ОГРН 1065948002031

ИНН/КПП 5948029024/594801001

11.09.2023 № СЭД-2023-299-01-02-01исх-1172

На № А622 от 18.08.2023

О выдаче технических условий

Директору ООО «Амплитуда»

Жданову П.М.

amplituda.perm@yandex.ru

Уважаемый Павел Михайлович!

Рассмотрев рабочую документацию по объекту: «Электроснабжение объекта - Производственное здание, расположенное по адресу: Пермский край, Пермский район, Савинское с.п., шоссе Космонавтов, ЗУ 441, кад. № 59:32:3980008:667», сообщаю следующее.

Проектируемую ЛЭП предполагается разместить в границах придорожных полос автомобильных дорог БОС – Нижние Муллы и Казанский тракт – БОС (далее – Автомобильные дороги), находящихся на праве собственности МО «Пермский муниципальный округ» и в оперативном управлении МКУ Управление благоустройства Пермского муниципального округа (далее – Управление).

Управление согласовывает производство вышеуказанных работ при соблюдении следующих технических условий:

Общие требования:

1. В настоящее время выполняются работы по устройству недостающего электроосвещения вдоль Автомобильных дорог.

Места установки проектируемой ЛЭП предусмотреть с противоположной стороны от мест установки столбов освещения, расположенных вдоль Автомобильных дорог.


2. Опоры сетей электроснабжения должны располагаться на расстоянии не менее высоты опоры от внешней бровки кювета Автомобильных дорог;

2. Высота провиса провода в самой нижней точке должна быть не менее 7 метров от проезжей части Автомобильных дорог;

294-64-83

Турин Илья Дмитриевич

Начальник



Н.А. Тетенова

технические условия будут отозваны.
В случае невыполнения хотя бы одного из вышеуказанных пунктов, с момента получения.

Данные технические условия действительны в течение одного года округа.

согласованы с МКУ Управление благоустройства Пермского муниципального работ, попадающие в полосу отвода Автомобильных дорог, должны быть

6. В процессе эксплуатации, реконструируемых сетей ВЛ, все виды электропередачи за счет собственных средств;

5. В случае необходимости реконструкции Автомобильных дорог, переустройство сетей ВЛ осуществляется балансодержателем линии округа, получить справку о выполнении технических условий;

4. Выполненные работы по строительству и реконструкции ЛЭП давать представления МКУ Управление благоустройства Пермского муниципального обеспечить немедленную очистку покрытия;

Автомобильных дорог, в случае попадания гравия и строительного мусора при производстве работ не допускать выноса гравия на проезжую часть

3. Для обеспечения безопасности дорожного движения и. 315а или посредством электронной почты: ugkh@permsky.permkit.ru;

2. Перед началом и после окончания производства работ уведомить МКУ Управление благоустройства Пермского муниципального округа письменно путем подачи уведомления по адресу: г. Пермь, шоссе Космонавтов, (разрешения на строительство);

1. Проводить работы по строительству опор разрешено строю после получения согласования и разрешения на производство земляных работ Требуемая к производству работ;

2. Запрещается располагать опоры линии ВЛ в водоотводной канаве. земляных участков, в том числе границы полосы отвода Автомобильных дорог;

с указанным провисом проводов ВЛ до проезжей части, кабельных границ действующих нормативно-технической документации и выданными ТУ, на него планируются сети линий ВЛ, выполненные в соответствии с нанесением 1:500 с нанесением

1. Разработать технический план участка в масштабе 1:500 с нанесением Требуемая к проектированию:
3. В проектной документации предусмотреть восстановительные работы отвода после покаты проектируемых коммуникаций.
измененных или поврежденных элементов Автомобильных дорог и полосы